

РЕСПУБЛИКА БЕЛАРУСЬ
ЕДИНЫЙ ГОСУДАРСТВЕННЫЙ РЕГИСТР НЕДВИЖИМОГО
ИМУЩЕСТВА, ПРАВ НА НЕГО И СДЕЛОК С НИМ

Государственный комитет по имуществу Республики Беларусь

Республиканское унитарное предприятие "Минское областное
агентство по государственной регистрации и земельному кадастру"

СВИДЕТЕЛЬСТВО (УДОСТОВЕРЕНИЕ) № 600/1715-12789
о государственной регистрации

По заявлению от 04 марта 2022 года № 964/22:1715

в отношении **земельного участка** с кадастровым номером
623688000001000893, расположенного по адресу: Республика Беларусь,
Минская обл., Минский р-н, Щомыслицкий с/с, район аг. Озерцо,
площадь - 0.1515 га, целевое назначение - Земельный участок для
обслуживания инженерного комплекса (здания котельной, ТП, АБК)

произведена государственная регистрация:

1. перехода прав, ограничений (обременений) прав на
земельный участок (право постоянного пользования), правообладатель
– юридическое лицо, резидент Республики Беларусь Общество с
ограниченной ответственностью "Грузовая служба-Восток".

Приложение:

1) земельно-кадастровый план земельного участка.

Примечание: нет.

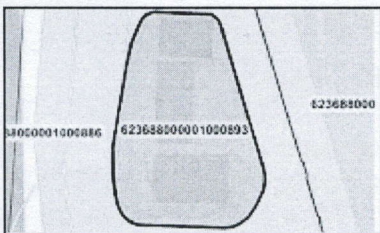
Свидетельство составлено 04 марта 2022 года
Регистратор *Хальпуков Сергей Михайлович 1715*



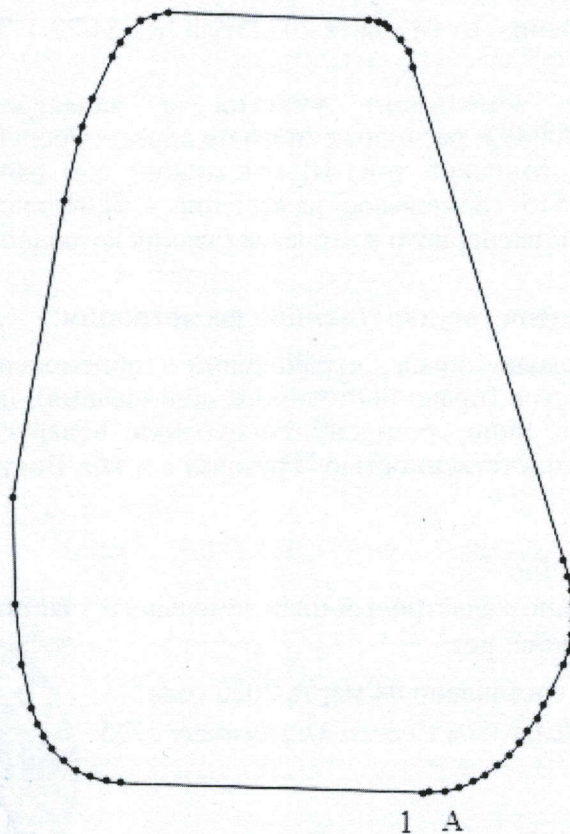
ЕДИНЫЙ ГОСУДАРСТВЕННЫЙ РЕГИСТР НЕДВИЖИМОГО ИМУЩЕСТВА, ПРАВ НА НЕГО И СДЕЛОК С НИМ

ЗЕМельНО-КАДАСТРОВЫЙ ПЛАН ЗЕМельНОГО УЧАСТКА

Кадастровый номер: **62368800001000893**
 Площадь участка: **0,1515 га**
 Адрес: **Республика Беларусь, Минская обл., Минский р-н, Щомыслицкий с/с, район аг. Озерцо**
 Целевое назначение: **Земельный участок для обслуживания инженерного комплекса (здания котельной, ТП, АБК)**
 Категория земель: **Земли промышленности, транспорта, связи, энергетики, обороны и иного назначения**
 Масштаб плана: **1:500**



Номера точек	Меры линий, м	Номера точек	Меры линий, м
1 - 2	0.37	31 - 32	34.1
2 - 3	20.01	32 - 33	0.98
3 - 4	1.01	33 - 34	0.99
4 - 5	1.02	34 - 35	0.95
5 - 6	1.09	35 - 36	1.02
6 - 7	1.04	36 - 37	0.94
7 - 8	1.06	37 - 38	1.05
8 - 9	0.96	38 - 39	1.03
9 - 10	0.99	39 - 40	2.01
10 - 11	1.1	40 - 41	0.98
11 - 12	2.91	41 - 42	1.02
12 - 13	4	42 - 43	0.98
13 - 14	7	43 - 44	1
14 - 15	19.97	44 - 45	0.99
15 - 16	4.03	45 - 46	0.99
16 - 17	1	46 - 47	1.01
17 - 18	1.98	47 - 48	0.98
18 - 19	3.02	48 - 49	1.01
19 - 20	1	49 - 50	0.96
20 - 21	0.97	50 - 1	1.02
21 - 22	1.03		
22 - 23	0.98		
23 - 24	0.99		
24 - 25	13.29		
25 - 26	0.54		
26 - 27	0.51		
27 - 28	0.41		
28 - 29	1.03		
29 - 30	1		
30 - 31	1.03		



УСЛОВНЫЕ ОБОЗНАЧЕНИЯ

- ② - код охранной зоны и ее площадь
- 0.2500 - граница земельного участка
- - точка поворота границы земельного участка

Сведения об организации, выдавшей документ

Республиканское унитарное предприятие
 "Минское областное агентство по
 государственной регистрации и земельному
 кадастру"

регистратор недвижимости

Хальпукое С. М.

04.03.2022

ОПИСАНИЕ СМЕЖНЫХ ЗЕМЕЛЬ

От точки	До точки	Кадастровый блок и номер земельного участка
A	A	1:886

**РЕСПУБЛИКА БЕЛАРУСЬ
ЕДИНЫЙ ГОСУДАРСТВЕННЫЙ РЕГИСТР НЕДВИЖИМОГО
ИМУЩЕСТВА, ПРАВ НА НЕГО И СДЕЛОК С НИМ**

Государственный комитет по имуществу Республики Беларусь

Республиканское унитарное предприятие "Минское областное
агентство по государственной регистрации и земельному кадастру"

**СВИДЕТЕЛЬСТВО (УДОСТОВЕРЕНИЕ) № 600/1715-12790
о государственной регистрации**

По заявлению от 04 марта 2022 года № 965/22:1715

в отношении **земельного участка** с кадастровым номером
623688000001000892, расположенного по адресу: Республика Беларусь,
Минская обл., Минский р-н, Щомыслицкий с/с, район аг. Озерцо,
площадь - 0.0095 га, целевое назначение - Земельный участок для
обслуживания трансформаторной подстанции

произведена государственная регистрация:

1. перехода прав, ограничений (обременений) прав на
земельный участок (право постоянного пользования), правообладатель
– юридическое лицо, резидент Республики Беларусь Общество с
ограниченной ответственностью "Грузовая служба-Восток".

Приложение:

1) земельно-кадастровый план земельного участка.

Примечание: нет.

Свидетельство составлено 04 марта 2022 года

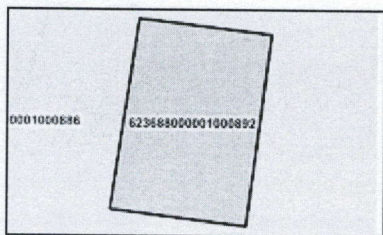
Регистратор *Хальнуков Сергей Михайлович* 1715



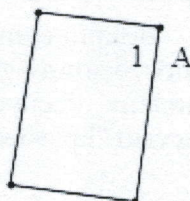
ЕДИНЫЙ ГОСУДАРСТВЕННЫЙ РЕГИСТР НЕДВИЖИМОГО ИМУЩЕСТВА, ПРАВ НА НЕГО И СДЕЛОК С НИМ

ЗЕМЕЛЬНО-КАДАСТРОВЫЙ ПЛАН ЗЕМЕЛЬНОГО УЧАСТКА

Кадастровый номер: **62368800001000892**
 Площадь участка: **0,0095 га**
 Адрес: **Республика Беларусь, Минская обл., Минский р-н, Щомыслицкий с/с, район аг. Озерцо**
 Целевое назначение: **Земельный участок для обслуживания трансформаторной подстанции**
 Категория земель: **Земли промышленности, транспорта, связи, энергетики, обороны и иного назначения**
 Масштаб плана: **1:500**



Номера точек	Меры линий, м
1 - 2	11.58
2 - 3	8.33
3 - 4	11.53
4 - 1	8.07



ОПИСАНИЕ СМЕЖНЫХ ЗЕМЕЛЬ

От точки	До точки	Кадастровый блок и номер земельного участка
А	А	1:886

УСЛОВНЫЕ ОБОЗНАЧЕНИЯ

- ② - код охранной зоны и ее площадь
0.2500
- граница земельного участка
- - точка поворота границы земельного участка

Сведения об организации, выдавшей документ

Республиканское унитарное предприятие
 "Минское областное агентство по
 государственной регистрации и земельному
 кадастру"

регистратор недвижимости
 Хальпукоев С. М.

04.03.2022

РЕСПУБЛИКА БЕЛАРУСЬ
ЕДИНЫЙ ГОСУДАРСТВЕННЫЙ РЕГИСТР НЕДВИЖИМОГО
ИМУЩЕСТВА, ПРАВ НА НЕГО И СДЕЛОК С НИМ

Государственный комитет по имуществу Республики Беларусь

Республиканское унитарное предприятие "Минское областное
агентство по государственной регистрации и земельному кадастру"

СВИДЕТЕЛЬСТВО (УДОСТОВЕРЕНИЕ) № 600/1715-12791
о государственной регистрации

По заявлению от 04 марта 2022 года № 966/22:1715

в отношении **земельного участка** с кадастровым номером 623688000001000894, расположенного по адресу: Республика Беларусь, Минская обл., Минский р-н, Щомыслицкий с/с, район аг. Озерцо. Менковский тракт, 2, площадь - 0.0211 га, целевое назначение - Земельный участок для обслуживания станции канализационной насосной (КНК-1 (ливневых стоков)

произведена государственная регистрация:

1. перехода прав, ограничений (обременений) прав на земельный участок (право постоянного пользования), правообладатель – юридическое лицо, резидент Республики Беларусь Общество с ограниченной ответственностью "Грузовая служба-Восток".

Приложение:

1) земельно-кадастровый план земельного участка.

Примечание: нет.

Свидетельство составлено 04 марта 2022 года


Регистратор *Хальнуков Сергей Михайлович* 1715




М.П. (подпись)
Лист 1 из 2

ЕДИНЫЙ ГОСУДАРСТВЕННЫЙ РЕГИСТР НЕДВИЖИМОГО ИМУЩЕСТВА, ПРАВ НА НЕГО И СДЕЛОК С НИМ
ЗЕМЕЛЬНО-КАДАСТРОВЫЙ ПЛАН ЗЕМЕЛЬНОГО УЧАСТКА

Кадастровый номер: **623688000001000894**
 Площадь участка: **0,0211 га**
 Адрес: **Республика Беларусь, Минская обл., Минский р-н, Щомыслицкий с/с, район аг. Озерцо. Менковский тракт, 2**
 Целевое назначение: **Земельный участок для обслуживания станции канализационной насосной (КНК-1 (ливневых стоков))**
 Категория земель: **Земли промышленности, транспорта, связи, энергетики, обороны и иного назначения**
 Масштаб плана: **1:500**



Номера точек	Меры линий, м
1 - 2	0.14
2 - 3	21.46
3 - 4	0.39
4 - 5	0.52
5 - 6	7.92
6 - 7	0.62
7 - 8	0.53
8 - 9	20.51
9 - 10	0.43
10 - 11	0.42
11 - 12	0.32
12 - 13	8.67
13 - 1	0.3



УСЛОВНЫЕ ОБОЗНАЧЕНИЯ

- ② - код охранной зоны и ее площадь
- 0.2500 - граница земельного участка
- - точка поворота границы земельного участка

Сведения об организации, выдавшей документ

Республиканское унитарное предприятие
 "Минское областное агентство по государственной регистрации и земельному кадастру"

регистратор недвижимости
 Хальпукое С. М. 04.03.2022

ОПИСАНИЕ СМЕЖНЫХ ЗЕМЕЛЬ

От точки	До точки	Кадастровый блок и номер земельного участка
А	А	1:886

РЕСПУБЛИКА БЕЛАРУСЬ
ЕДИНЫЙ ГОСУДАРСТВЕННЫЙ РЕГИСТР НЕДВИЖИМОГО
ИМУЩЕСТВА, ПРАВ НА НЕГО И СДЕЛОК С НИМ

Государственный комитет по имуществу Республики Беларусь

Республиканское унитарное предприятие "Минское областное
агентство по государственной регистрации и земельному кадастру"

СВИДЕТЕЛЬСТВО (УДОСТОВЕРЕНИЕ) № 600/1715-12792
о государственной регистрации

По заявлению от 04 марта 2022 года № 967/22:1715

в отношении **земельного участка** с кадастровым номером 623688000001000826, расположенного по адресу: Минская обл., Минский р-н, Щомыслицкий с/с, район аг. Озерцо, площадь - 24.9533 га, целевое назначение - для обслуживания объектов центрального автомобильно-вещевого, строительного и продовольственного рынков, автомоечного комплекса, объектов сервиса и автокинотеатра.

произведена государственная регистрация:

1. перехода 249483/249533 долей в праве на земельный участок (право постоянного пользования), правообладатель – юридическое лицо, резидент Республики Беларусь Общество с ограниченной ответственностью "Грузовая служба-Восток" (доля в праве - 249483/249533).

Приложение:

1) земельно-кадастровый план земельного участка.

Примечание: Земельный участок имеет ограничения (обременения) прав в использовании земель. Виды ограничений (обременений) прав: Ограничения (обременения) прав на земельные участки, расположенные в охранных зонах линий электропередачи, код - 13,2, площадь - 0.2543 га.

Свидетельство составлено 04 марта 2022 года

Регистратор *Хальпуков Сергей Михайлович* 1715



ЗЕМЕЛЬНО-КАДАСТРОВЫЙ ПЛАН ЗЕМЕЛЬНОГО УЧАСТКА

Кадастровый номер: **62368800001000826**

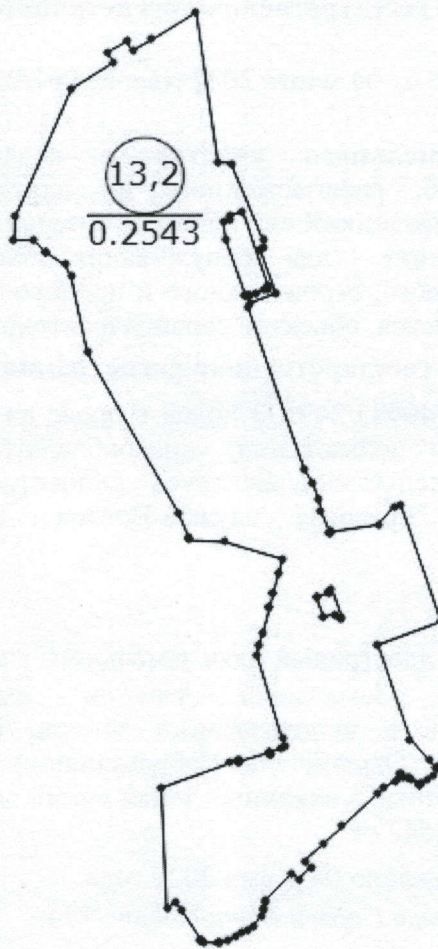
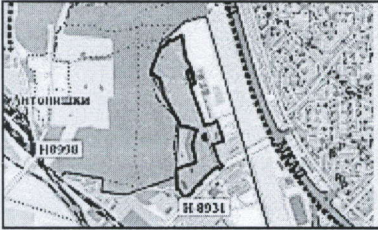
Площадь участка: **24,9533 га**

Адрес: **Минская обл., Минский р-н, Щомыслицкий с/с, район аг. Озерцо**

Целевое назначение: **для обслуживания объектов центрального автомобильно-вещевого, строительного и продовольственного рынков, автомоечного комплекса, объектов сервиса и автокинотеатра.**

Категория земель: **Земли промышленности, транспорта, связи, энергетики, обороны и иного назначения**

Масштаб плана: **1:10000**



УСЛОВНЫЕ ОБОЗНАЧЕНИЯ

- $\textcircled{2}$ - код охранной зоны и ее площадь
- 0.2500 - граница земельного участка
- - точка поворота границы земельного участка

Сведения об организации, выдавшей документ

Республиканское унитарное предприятие
"Минское областное агентство по
государственной регистрации и земельному
кадастру"

регистратор недвижимости

Хальпуков С. М.

04.03.2022

ОПИСАНИЕ СМЕЖНЫХ ЗЕМЕЛЬ

От точки	До точки	Кадастровый блок и номер земельного участка
А	А	Зарегистрированные земельные участки отсутствуют

РЕСПУБЛИКА БЕЛАРУСЬ
ЕДИНЫЙ ГОСУДАРСТВЕННЫЙ РЕГИСТР НЕДВИЖИМОГО
ИМУЩЕСТВА, ПРАВ НА НЕГО И СДЕЛОК С НИМ

Государственный комитет по имуществу Республики Беларусь

Республиканское унитарное предприятие "Минское областное
агентство по государственной регистрации и земельному кадастру"

СВИДЕТЕЛЬСТВО (УДОСТОВЕРЕНИЕ) № 600/1715-12788
о государственной регистрации

По заявлению от 04 марта 2022 года № 963/22:1715

в отношении **земельного участка** с кадастровым номером
623688000001000417, расположенного по адресу: Республика Беларусь,
Минская обл., Минский р-н, Щомыслицкий с/с, район аг. Озерцо,
площадь - 7.1346 га, целевое назначение - Земельный участок для
расширения Центрального автомобильно-вещевого, строительного и
продовольственного рынков, строительства автостоянки и газопровода

произведена государственная регистрация:

1. перехода прав, ограничений (обременений) прав на
земельный участок (право аренды), правообладатель – юридическое
лицо, резидент Республики Беларусь Общество с ограниченной
ответственностью "Грузовая служба-Восток".

Приложение:

1) земельно-кадастровый план земельного участка.

Примечание: Земельный участок имеет ограничения
(обременения) прав в использовании земель. Виды ограничений
(обременений) прав: Ограничения (обременения) прав на земельные
участки, расположенные в пределах территорий перспективного
развития населенных пунктов, код - 12, площадь - 7.1346 га.

Свидетельство составлено 04 марта 2022 года

Регистратор *Хальнуков Сергей Михайлович* 1715



ЕДИНЫЙ ГОСУДАРСТВЕННЫЙ РЕГИСТР НЕДВИЖИМОГО ИМУЩЕСТВА, ПРАВ НА НЕГО И СДЕЛОК С НИМ

ЗЕМЕЛЬНО-КАДАСТРОВЫЙ ПЛАН ЗЕМЕЛЬНОГО УЧАСТКА

Кадастровый номер: **62368800001000417**

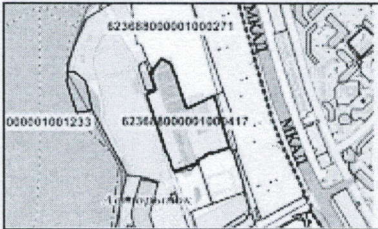
Площадь участка: **7,1346 га**

Адрес: **Республика Беларусь, Минская обл., Минский р-н, Щомыслицкий с/с, район аг. Озерцо**

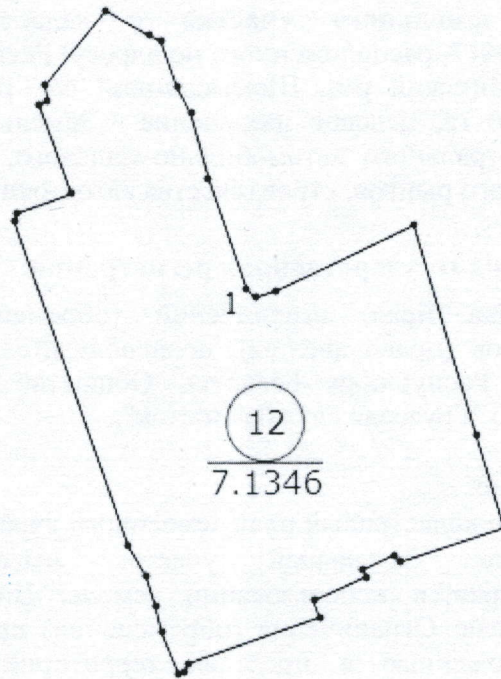
Целевое назначение: **Земельный участок для расширения Центрального автомобильно-вещевого, строительного и продовольственного рынков, строительства автостоянки и газопровода**

Категория земель: **Земли промышленности, транспорта, связи, энергетики, обороны и иного назначения**

Масштаб плана: **1:5000**



Номера точек	Меры линий, м	Номера точек	Меры линий, м
1 - 2	8.2	31 - 1	76.71
2 - 3	14.24		
3 - 4	101.21		
4 - 5	143.74		
5 - 6	64.6		
6 - 7	72.34		
7 - 8	5.71		
8 - 9	23		
9 - 10	5.7		
10 - 11	38.5		
11 - 12	11.93		
12 - 13	92.49		
13 - 14	5.74		
14 - 15	4.24		
15 - 16	29.51		
16 - 17	17.71		
17 - 18	20.46		
18 - 19	23.22		
19 - 20	227.15		
20 - 21	5.87		
21 - 22	37.3		
22 - 23	62.47		
23 - 24	5.89		
24 - 25	10.48		
25 - 26	63.39		
26 - 27	33.16		
27 - 28	8.16		
28 - 29	32.47		
29 - 30	20.14		
30 - 31	44.76		



УСЛОВНЫЕ ОБОЗНАЧЕНИЯ

- 2 - код охранной зоны и ее площадь
- 0.2500 - граница земельного участка
- - точка поворота границы земельного участка

Сведения об организации, выдавшей документ

Республиканское унитарное предприятие
"Минское областное агентство по
государственной регистрации и земельному
кадастру"

Хальпуков С.М.

04.03.2022

ОПИСАНИЕ СМЕЖНЫХ ЗЕМЕЛЬ

От точки	До точки	Кадастровый блок и номер земельного участка
А	А	Зарегистрированные земельные участки отсутствуют